








# GENEHMIGUNGSPLANUNG

vom Juni 2021

Lagesystem:  Gauß-/Krüger-Koordinaten  UTM-Koordinaten  
 Höhensystem:  DHHN12 [m.ü.NN]  DHHN2016 [m.ü.NHN]

## Zeichenerklärung

	Gemeindegrenze
	Geplante Maßnahme
	Biotopkartierung gemäß Bayern Atlas
	Hochwassergefahrenflächen HQ 100 gemäß Bayern Atlas
	Hochwassergefahrenflächen HQ100-häufig gemäß Bayern Atlas
	Trinkwasserschutzgebiete gemäß Bayern Atlas
	Wassersensibler Bereich gemäß Bayern Atlas

AENDERUNG	DATUM	INDEX	NAME
-----------	-------	-------	------

**INHALT**      **Übersichtskarte**


**BAUHERR**      Gemeinde Steinach  
 Am Sportzentrum 1  
 94377 Steinach

**VORHABEN**      Einleiten von Niederschlagswasser aus dem Baugebiet  
 "Steinach Kellerberg-West III"

ANLAGE	2.1	MASSTAB	1:25 000	PLANGROESSE	0,12 m <sup>2</sup>
PLANNUMMER	1	PROJEKTNUMMER	33481	BEARBEITET	Weinhändler
DATUM	21. Juni 2021		DATEI	33481_4_UEK.dwg	

**UNTERSCHRIFT**

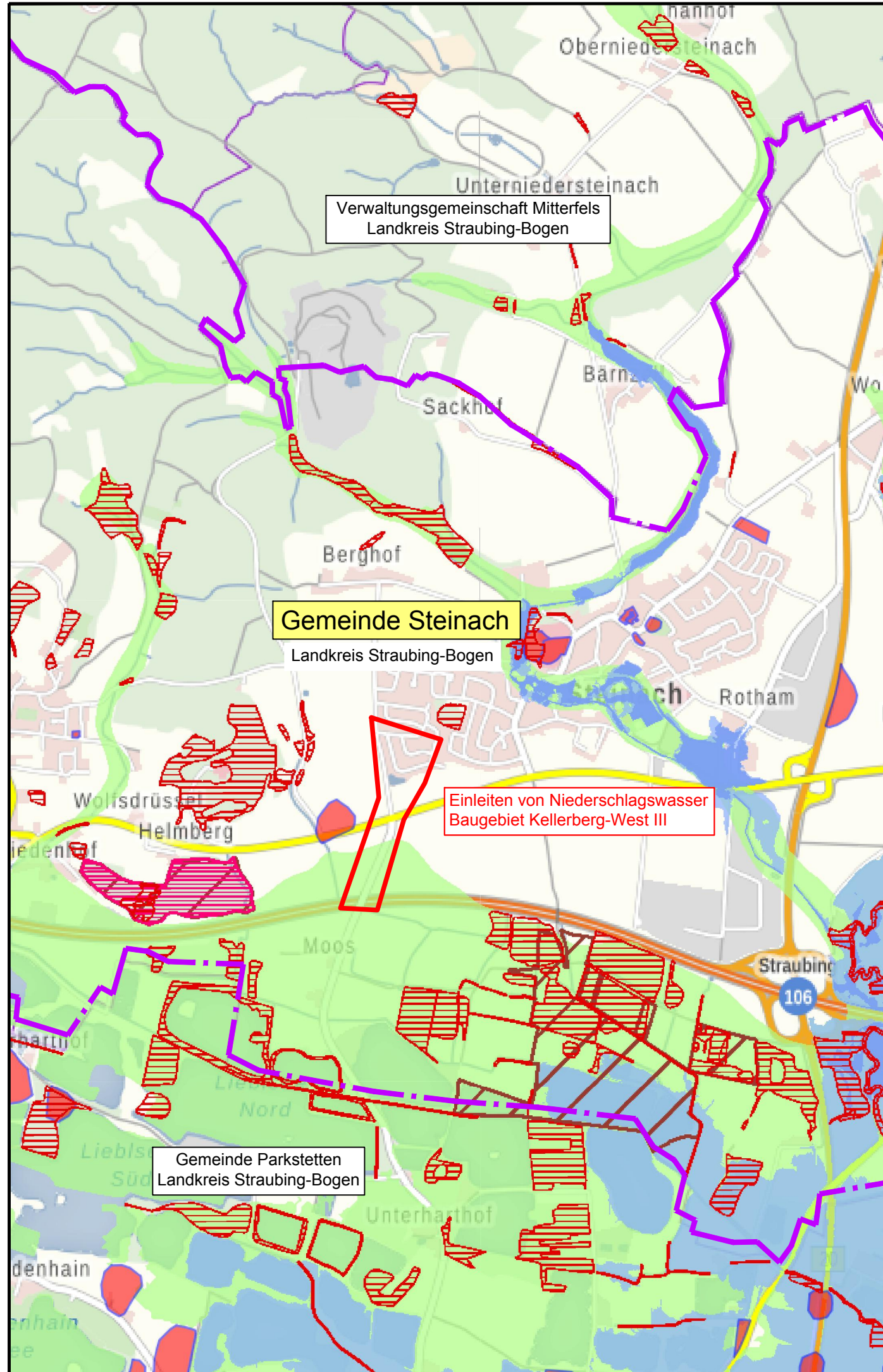
Entwurfsverfasser      Bauherr



**SEHLHOFF**  
 INGENIEURE | ARCHITEKTEN

Rachelstraße 53  
 94315 Straubing  
 www.sehloff.eu

Telefon 09421 9264-0  
 Telefax 09421 9264-90  
 straubing@sehloff.eu



"Diese Zeichnung ist unser geistiges Eigentum. Sie darf gemäß §§1,2 und 11ff UrhG und 823 BGB ohne unsere schriftliche Genehmigung weder vervielfältigt und unbefugt verwendet, noch Dritten zur Einsicht überlassen oder in sonstiger Weise inhaltlich mitgeteilt werden."